

Raport privind cea de-a 22-a Ședință a Comitetului Național al Zonei Costiere în anul 2021

În data de **23 martie 2021**, a avut loc cea de-a **22-a Ședință a Comitetului Național al Zonei Costiere (CNZC)**, care în conformitate cu HG nr. 526/09.07.2020 s-a desfășurat on-line, prin platforma Webex <https://mmap.webex.com/mmap/j.php?MTID=mb7c505a58e5091ba627073d75ee81a02>

La ședință au luat parte **34 de participanți cu drept de vot** din totalul de 49, reprezentând cele 40 de instituții nominalizate în prezent în Comitetul Național al Zonei Costiere, ședința fiind astfel statutară.

Domnul Președinte CNZC Corvin Nedelcu, Secretar General în cadrul Ministerului Mediului, Apelor și Pădurilor (MMAP), deschide oficial lucrările și solicită acordul de înregistrare audio-video a întâlnirii, pentru redactarea corectă a Procesului-Verbal. Se aprobă în unanimitate. Toți participanții se prezintă și se verifică cvorumul.

1. La punctul 1, Ordinea de zi a ședinței transmisă prin invitații participanților a fost aprobată în unanimitate.

2. La punctul 2 al Ordinei de zi, dl. Președinte CNZC Corvin Nedelcu, Secretar General în cadrul Ministerului Mediului, Apelor și Pădurilor (MMAP), îi propune pentru funcția de Vicepreședinte al CNZC pe dna. Adina Florea, reprezentant al Ministerului Dezvoltării, Lucrărilor Publice și Administrației (MDLPA) și pe dl. Vergil Chițac, Primar al Municipiului Constanța. Propunerea este votată favorabil în unanimitate.

3. Pe Ordinea de zi au fost incluse **șapte proiecte** care au solicitat aviz CNZC:

I. ELABORARE PUZ CONSTRUIRE ADĂPOST PESCĂRESC ÎN COMUNA MURIGHIOL, JUDEȚUL TULCEA, comuna Murighiol, județul Tulcea

Beneficiar: Primăria Comunei Murighiol

Proiectant: ALL PLAN PROJECT

Localizarea proiectului: extravilan comuna Murighiol, F12, T233, N2404, Nr. Cadastral/Carte Funciară 35620 (adiacent Zona Amenajare Piscicolă Perișor).

S-a propus ca proiectul să fie considerat **AVIZAT FAVORABIL**. Decizia de avizare a proiectului a fost supusă la vot, cu următoarele rezultate: 31 voturi „pentru”, 2 voturi „împotrivă” și o abținere.

II. ELABORARE PUZ – ZONA DELIMITATĂ DE TERENURI ÎN PROPRIETATE PRIVATĂ IE 206744, IE 217398, IE 211692, IE 200133, IE 204194 ȘI IE 203051 ȘI MAREA NEAGRĂ.

Beneficiar: Maticiu Ion și Maticiu Smaranda (prin reprezentant arhitect Mihai Stebingar).

Proiectant: MASSTUDIO București

Localizarea proiectului: Municipiul Constanța, zona Pescărie

S-a propus ca proiectul să fie considerat **AVIZAT FAVORABIL**. Decizia de avizare a proiectului a fost supusă la vot, cu următoarele rezultate: 24 voturi „pentru”, 3 voturi „împotrivă” și 7 abțineri.



III. LOT 4 - PROTECȚIA ȘI REABILITAREA LITORALULUI ROMÂNESC AL MĂRII NEGRE ÎN ZONA AGIGEA.

Beneficiar: Administrația Națională „Apele Române” (ANAR), prin Administrația Bazinală de Apă „Dobrogea-Litoral” (ABADL)

Proiectant: S.C. AQUAPROIECT S.A.

Localizarea proiectului: Comuna Agigea, oraș Eforie, județul Constanța

S-a propus ca proiectul să fie considerat **AVIZAT FAVORABIL**. Decizia de avizare a proiectului a fost supusă la vot, cu următoarele rezultate: 30 voturi „pentru”, 0 voturi „împotrivă” și 4 abțineri.

IV. LOT 5 - PROTECȚIA ȘI REABILITAREA LITORALULUI ROMÂNESC AL MĂRII NEGRE ÎN ZONA EFORIE pentru lucrări demolare structure existente.

Beneficiar: Administrația Națională „Apele Române” (ANAR), prin Administrația Bazinală de Apă „Dobrogea-Litoral” (ABADL)

Proiectant: Van Oord Dredging and Marine Contractors

Localizarea proiectului:

Proiectul este situat pe porțiunea Eforie Nord și Eforie Sud a tarmului Mării Negre, la o distanță de aproximativ 19 km de Constanța și include partea centrală (Eforie Centru) și sudică (Eforie Sud) a țărmului. Zona este delimitată de Portul Belona și de primul promontoriu de după structura ES1 la sud.

Terenurile sunt situate în intravilanul orașului Eforie Sud sunt proprietatea Statului Român și sunt deținute cu drept de Administrare de către Administrația Națională Apele Române prin Administrația Bazinală de Apă Dobrogea Litoral.

S-a propus ca proiectul să fie considerat **AVIZAT FAVORABIL**. Decizia de avizare a proiectului a fost supusă la vot, cu următoarele rezultate: 33 voturi „pentru” și o abținere.

V. LOT 5 - PROTECȚIA ȘI REABILITAREA LITORALULUI ROMÂNESC AL MĂRII NEGRE ÎN ZONA EFORIE pentru lucrări existente.

Beneficiar: Administrația Națională „Apele Române” (ANAR), prin Administrația Bazinală de Apă „Dobrogea-Litoral” (ABADL)

Proiectant: Van Oord Dredging and Marine Contractors

Localizarea proiectului: Proiectul este situat pe porțiunea Eforie Nord și Eforie Sud a tarmului Mării Negre, la o distanță de aproximativ 19 km de Constanța și include partea centrală (Eforie Centru) și sudică (Eforie Sud) a țărmului. Zona este delimitată de Portul Belona și de primul promontoriu de după structura ES1 la sud.

S-a propus ca proiectul să fie considerat **AVIZAT FAVORABIL**. Decizia de avizare a proiectului a fost supusă la vot, fiind aprobată în unanimitate.

VI. CONSTRUIRE TERASA-BAR - CONSTRUCȚIE PROVIZORIE PÂNĂ LA APROBAREA UNEI DOCUMENTAȚII DE URBANISM, Vama Veche, comuna Limanu, jud. Constanța.

Beneficiar: Teodorescu Liliana Eugenia

Proiectant: S.C. F3 B.E.S.T. SRL.

Localizarea proiectului: Comuna Limanu, Sat Vama Veche, Parcela A 467 /36, Lot Nr.2 , Județ Constanța

S-a propus ca proiectul să fie considerat **RESPINS**. Decizia de respingere a proiectului a fost supusă la vot, cu următoarele rezultate: 33 voturi „împotrivă” și o abținere.



VII. ELABORARE PLAN URBANISTIC ZONAL IN VEDEREA MODIFICARII INDICATORILOR URBANISTICI, zona Mamaia Nord, Popas III Mamaia, lot 10, Orasul Navodari, Jud. Constanța.

Beneficiar: Dinescu Eugen

Proiectant: S.C. CORY PROIECT VISION SRL

Localizarea proiectului: Județul Constanța, intravilanul Orașului Năvodari, zona Mamaia Nord, Popas III Mamaia, lot 10, identificat prin nr. cadastral 100036.

S-a propus ca proiectul să fie considerat **AVIZAT FAVORABIL**. Decizia de avizare a proiectului a fost supusă la vot, cu următoarele rezultate: 17 voturi „pentru”, 11 voturi “impotrivă” și cinci abțineri.

4. Prezentarea progresului proiectului **SIPOCA 608 „Îmbunătățirea capacității autorității publice centrale în domeniul protecției mediului marin în ceea ce privește monitorizarea, evaluarea, planificarea, implementarea și raportarea cerințelor stabilite în Directiva Cadru Strategia Marină și pentru gospodărirea integrată a zonei costiere”**. Dl. Gheorghe Constantin (Director MMAP) și responsabil al proiectului SIPOCA 608 a prezentat activitățile în desfășurare:

- implementarea Directivei Cadru Strategia pentru mediul marin (2008/56/CE);
- consolidarea cadrului legislativ existent în vederea identificării cerințelor a fi incluse în Strategia Națională privind gospodărirea integrată a zonei costiere și a Planului de management integrat al zonei costiere;
- evaluarea sistemului existent de colectare, prelucrare și raportare a datelor și informațiilor la Comisia Europeană;
- stabilirea unui nou program de monitorizare, prelucrare, validare și raportare a datelor și informațiilor legate de implementarea Directivei Cadru Strategia pentru mediul marin și a celei legate de managementul integrat al zonei costiere și dezvoltarea cadrului unitar de monitorizare și raportare.

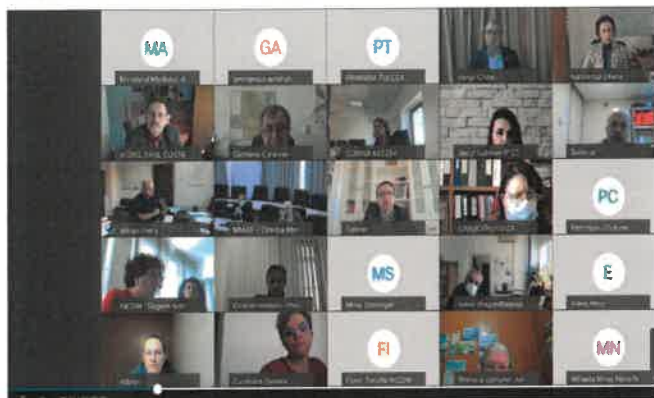
5. Prezentarea proiectului **ANEMONE – “Evaluarea vulnerabilității ecosistemului marin al Mării Negre la presiunile umane”** de către Dna Dr.Valeria Abaza.



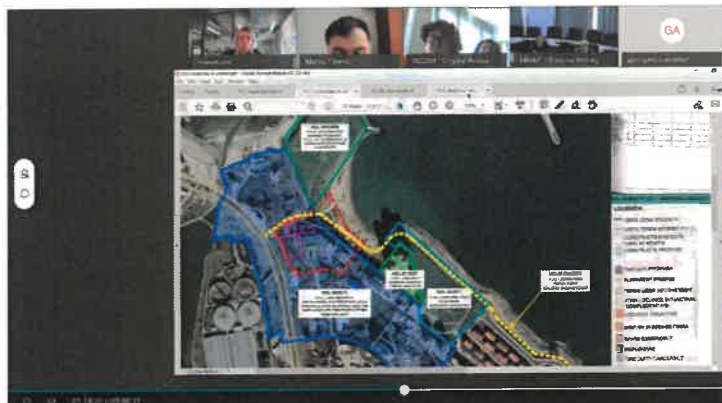
Imagini de la cea de-a 22-a Ședință a Comitetului Național al Zonei Costiere – Secretariatul Tehnic Permanent – Institutul Național de Cercetare Dezvoltare Marină „Grigore Antipa”, din 23.03.2021, desfășurată online prin platforma webex

<https://mmap.webex.com/mmap/j.php?MTID=mb7c505a58e5091ba627073d75ee81a02>

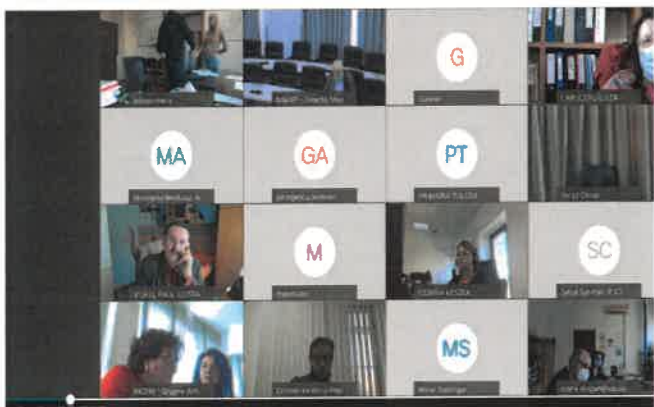
Sedința Comitetului Național al Zonei Costiere-20210323 0741-1 ↓



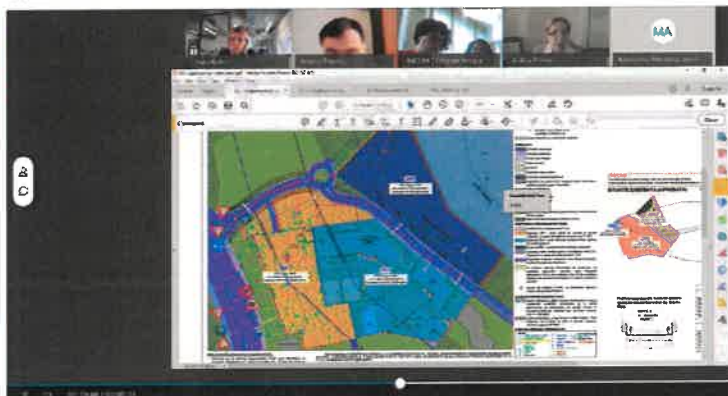
Sedința Comitetului Național al Zonei Costiere-20210323 0741-1 ↓



Sedința Comitetului Național al Zonei Costiere-20210323 0741-1 ↓



Sedința Comitetului Național al Zonei Costiere-20210323 0741-1 ↓



DIRECTOR GENERAL,
Dr. Valeria ABAZA
Reprezentant legal al Secretariatului Tehnic Permanent al
Comitetului Național al Zonei Costiere

